



**Finanční úřad pro Liberecký kraj**  
1. máje 97, 460 02 Liberec

Elektronicky podepsáno

10. 11. 2021

Ing. Pavel Hájek  
zástupce ředitele  
finančního úřadu

Sekce řízení úřadu

Č. j.: 1329828/21/2600-11460-507374

Vyřizuje: Miroslava Markovská/Ing. Eva Dvořáková, Oddělení majetkových daní  
Tel: (+ 420) 485 211 493/(+ 420) 485 211 214  
E-mail: [Miroslava.Markovska@fs.mfcr.cz](mailto:Miroslava.Markovska@fs.mfcr.cz) / [Eva.Dvorakova2@fs.mfcr.cz](mailto:Eva.Dvorakova2@fs.mfcr.cz)  
ID datové schránky: zcqn2bf

Obecní úřady v územní působnosti Finančního úřadu pro Liberecký kraj

Zasláno do datové schránky

### **Obnova katastrálního operátu a revize katastrálního území**

Vážená paní starostko, vážený pane starosto,

v průběhu roku 2021 byly ukončeny obnovy katastrálního operátu a revize katastrálních území, která leží v územní působnosti Finančního úřadu pro Liberecký kraj:

<b>KÚ pro Liberecký kraj</b>				
<b>Katastrální pracoviště</b>	<b>kód</b>	<b>Katastrální území</b>	<b>ke dni</b>	<b>Obnova katastrálního operátu provedena</b>
Frýdlant	600326	<u>Andělka</u>	14.07.2021	pozemkovou úpravou
Frýdlant	719501	<u>Horní Pertoltice</u>	21.10.2021	pozemkovou úpravou
Jablonec nad Nisou	667285	<u>Koberovy</u>	08.09.2021	pozemkovou úpravou
Jablonec nad Nisou	744344	<u>Rychnov u Jablonce nad Nisou</u>	29.06.2021	mapováním
Jablonec nad Nisou	783439	<u>Vlastiboř u Železného Brodu</u>	10.09.2021	pozemkovou úpravou
Liberec	676501	<u>Křižany</u>	10.08.2021	mapováním
Liberec	705594	<u>Nová Ves u Chrastavy</u>	30.04.2021	revize

Dále jsou rozpracovány obnovy katastrálního operátu a revize, které by měly být ukončeny do konce roku 2021 v katastrálních územích:

<b>Katastrální pracoviště</b>	<b>kód</b>	<b>Katastrální území</b>	<b>Poznámka</b>
Česká Lípa	Dubá	Dubá	rozpracované KPÚ
	Lasvice	Lasvice	revize
	Vítkov u Dobranova	Vítkov u Dobranova	revize
	Vlčí Důl	Vlčí Důl	revize
	Vranov pod Ralskem	Vranov pod Ralskem	revize
Frýdlant	Kunratice u Frýdlantu	Kunratice u Frýdlantu	revize
	Nové Město pod Smrkem	Nové Město pod Smrkem	revize
Semily	Bítouchov u Veselého	Bítouchov u Veselého	revize
	Dolní Sytová	Dolní Sytová	přepracování na KMD/DKM
	Horní Branná - jih	Horní Branná - jih	mapování
	Vichová nad Jizerou	Vichová nad Jizerou	zavádění pozemkových úprav

Informaci o ukončení revize nebo mapování lze ověřit na stránkách ČÚZK na odkazech:

<https://services.cuzk.cz/prehled-mapovani-a-revize/mapovani-dokoncene>

a

<https://services.cuzk.cz/prehled-mapovani-a-revize/revize-dokoncene>

Vlastníci nemovitých věcí, kteří jsou poplatníky daně z nemovitých věcí ve výše uvedených katastrálních územích, mají povinnost nahlásit změny příslušnému správci daně nejpozději do 31. 1. 2022, pokud u nich došlo revizí katastrálních území nebo obnovou katastrálního operátu ke změnám v katastru nemovitostí do 31. 12. 2021, a to buď:

- dopisem, pokud nastalé změny nezpůsobí změnu daňové povinnosti, např.: revizí došlo ke sloučení dvou parcel, výsledkem je jedna parcela se stejnou výměrou a stejným druhem pozemku  
nebo
- podáním daňového přiznání (dílčího daňového přiznání), pokud nastalé změny způsobí změnu daňové povinnosti, např.: revizí došlo ke změně způsobu využití stavby u víceúčelového objektu na bytový dům nebo ke změně výměry pozemku.

Dovolujeme si Vás požádat o informování majitelů nemovitých věcí formou vyvěšení této písemnosti na internetových stránkách Vaší obce jako informaci pro občany, popřípadě jiným vhodným způsobem, např. na úřední desce, uveřejněním v obecním zpravodaji.

Spolu s touto písemností zasíláme, pro lepší orientaci, pochopení celé situace a ke zveřejnění, informační letáky ČÚZK k revizím a mapování katastru, informaci GFŘ vyvěšenou na internetových stránkách Finanční správy <https://www.financnisprava.cz> a seznam územních pracovišť Finančního úřadu pro Liberecký kraj.

Pokud si poplatník nebude jist, zda stačí zaslat informace o změnách nebo je potřeba podat daňové přiznání, doporučujeme obrátit se na příslušné územní pracoviště Finančního úřadu pro Liberecký kraj, které spravuje jeho spis k dani z nemovitých věcí (buď podle bydliště, popřípadě, pokud nebydlí v Libereckém kraji, tak na územní pracoviště, v jehož územní působnosti se nemovitost nachází).

Prosíme o zveřejnění i v obcích, jejichž katastrální území nejsou dotčena shora popsanou obnovou katastrálního operátu a revizí katastrálních území, neboť vlastnické vztahy k nemovitostem nesouvisí přímo s jednotlivými obcemi a zveřejnění informací umožní vlastníkům snáze plnit jejich daňové povinnosti.

Předem Vám děkujeme za spolupráci.

S pozdravem

Ing. Pavel Hájek  
ředitel sekce a zástupce ředitele



**Kontakty na územní pracoviště Finančního úřadu pro Liberecký kraj:**

Územní pracoviště v Liberci (+ Frýdlant)  
Adresa: 1. máje 97, 460 02 Liberec  
Telefon: 485 211 111

Územní pracoviště v České Lípě (+ Nový Bor)  
Adresa: Pátova 2892, 470 43 Česká Lípa  
Telefon: 487 808 111

Územní pracoviště v Jablonci nad Nisou (+ Tanvald, + Železný Brod)  
Adresa: Podhorská 2, 466 01 Jablonec nad Nisou  
Telefon: 483 339 111

Územní pracoviště v Semilech  
Adresa: Vysocká 140, 513 01 Semily  
Telefon: 481 660 111

Územní pracoviště v Turnově  
Adresa: Havlíčkovo náměstí 54, 511 01 Turnov  
Telefon: 481 360 111

Územní pracoviště v Jilemnici  
Adresa: Jungmannova 151, 514 01 Jilemnice  
Telefon: 481 564 111

## **Revize katastru nemovitostí a její dopad na daň z nemovitých věcí**

Katastrální úřady průběžně provádějí revizi katastru nemovitostí (dále jen „revizi katastru“) z důvodu nesouladu údajů o nemovitých věcech evidovaných v katastru nemovitostí se skutečným stavem v terénu, neboť bylo zjištěno, že v řadě případů vlastníci nemovitých věcí nesplnili svou ohlašovací povinnost a příslušnému katastrálnímu úřadu neoznámili změny u nemovitých věcí v jejich vlastnictví, přičemž v souvislosti s některými změnami může poplatníkovi daně z nemovitých věcí vyvstat povinnost podat přiznání k dani z nemovitých věcí.

Činnosti katastrálních úřadů při revizi katastru upravuje ustanovení § 43 vyhlášky č. 357/2013 Sb., o katastru nemovitostí (katastrální vyhláška), ve znění pozdějších předpisů.

Předmětem revize katastru jsou zejména hranice pozemků, obvody budov a vodních děl, druh pozemku, způsob využití pozemku, typ stavby a způsob využití stavby. Podle potřeby se dále revidují i hranice katastrálního území, další prvky polohopisu, místní názvy a pomístní jména a další.

Rozsah, ve kterém bude revize prováděna, určuje ve vyhlášení revize katastrální úřad. Revizi údajů katastru nemovitostí vyhláší příslušný katastrální úřad podle potřeby zajištění souladu údajů katastru a jejich skutečným stavem v terénu a provádí ji za součinnosti obcí, případně dalších orgánů veřejné moci, a za účasti vlastníků a jiných oprávněných.

Vyhlášení revize katastru oznamuje katastrální úřad nejpozději 2 měsíce před jejím zahájením obci, na jejímž území bude revize katastru prováděna. Informaci o zahájení revize zveřejňuje příslušná obec způsobem v místě obvyklým. Informace o zahájení revize je rovněž umístěna na úřední desce příslušného katastrálního úřadu. Zjistí-li nesoulad v údajích katastru, projedná způsob jejich odstranění.

**Dojde-li v důsledku provedené revize katastru ke změnám rozhodným pro stanovení daně, tj. například**

- ke změně druhu pozemku, nebo
- ke změně výměry pozemku,

**vzniká vlastníku nemovité věci povinnost podat daňové přiznání k dani z nemovitých věcí, ve kterém zohlední změny údajů, k nimž v důsledku revize došlo, na zdaňovací období následující po roce, v němž byly změny zapsány do katastru, a to v zákonem stanovené lhůtě do 31. ledna zdaňovacího období.**

**V případě pochybností doporučujeme se obrátit s konkrétním případem na příslušného správce daně z nemovitých věcí.**

Pokud tak poplatník v zákonem stanovené lhůtě neučiní, může mu podle ustanovení § 250 zákona č. 280/2009 Sb., daňový řád, ve znění pozdějších předpisů, vzniknout povinnost zaplatit pokutu. Není-li daň zaplacená včas, je poplatník povinen uhradit také úrok z prodlení podle § 252 téhož zákona.

## JAKÝ JE CÍL NOVÉHO MAPOVÁNÍ?

**Cílem nového mapování je vytvoření nové katastrální mapy na základě vyšetření a zaměření skutečného stavu.**

Nové mapování je vedle pozemkových úprav v současné době jediným nástrojem, jak zpřesnit katastrální mapu na větším souvislém území. Katastrální úřad provádí nové mapování v souladu s ustanovením § 40 katastrálního zákona za součinnosti obcí, popřípadě též orgánů veřejné moci (zejména stavebních úřadů, orgánů ochrany zemědělského půdního fondu, orgánů státní správy lesů) a za účasti přizvaných vlastníků.

## JAK SE O NOVÉM MAPOVÁNÍ DOZVÍTE?

Obnovu novým mapováním oznamuje příslušný katastrální úřad obci:

- nejpozději 6 měsíců před jejím zahájením v případě, že se týká celého katastrálního území a
- nejpozději 2 měsíce před jejím zahájením v případě, že se týká části katastrálního území.

Informaci o zahájení nového mapování zveřejňuje příslušná obec způsobem v místě obvyklým. O probíhajícím novém mapování se také můžete dozvědět z letáčku vhozeného do Vaší poštovní schránky při pochůzce pracovníků katastrálního úřadu v terénu. Nové mapování je zahájeno **zjišťováním hranic**.


## CO JE PŘEDMĚTEM ZJIŠŤOVÁNÍ HRANIC?

Předmětem zjišťování hranic jsou hranice pozemků, obvody budov a vodních děl. Při zjišťování hranic se dále prověřují i další údaje, které jsou obsahem

katastru, a to zejména druh a způsob využití pozemku, typ a způsob využití stavby a čísla budov.

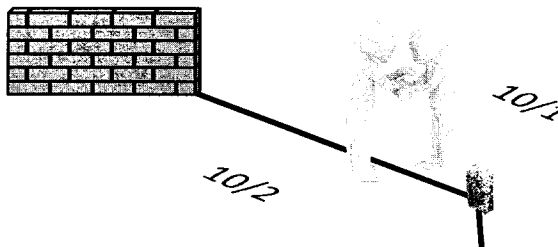
## JE NUTNÁ PŘÍTOMNOST VLASTNÍKA?

**Zjišťování hranic**, které provádí komise složená ze zástupců katastrálního úřadu, obce a dalších orgánů, **se provádí za účasti vlastníků**. Všichni vlastníci jsou k zjišťování hranic zváni písemnou pozvánkou. Přestože neúčast vlastníka není na překážku využití výsledného operátu zjišťování hranic, je v zájmu vlastníka se zjišťování hranic účastnit, protože taková účast napomůže k lepšímu vysvětlení a k rychlejšímu vyřešení zjištěných nesouladů. Vlastník tím může předejít celé řadě komplikací souvisejících s nedodržením daňových, stavebních, katastrálních a dalších předpisů.

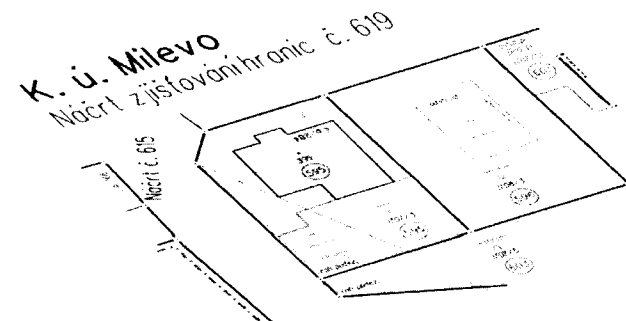


## JAK SE NOVÉ MAPOVÁNÍ PROVÁDÍ?

Katastrální úřad postupně zve vlastníky k zjišťování hranic, a to tak, aby zjišťování hranic všech nemovitostí v jejich vlastnictví proběhlo v jeden den. Pozvánka obsahuje místo a čas zjišťování hranic a upozornění na povinnost označit ve shodě se sousedním vlastníkem dosud neoznačené hranice pozemků. Hranice by měly být označeny trvalým způsobem, tj. například zapuštěným kamenným mezníkem nebo zabetonovanou trubkou.



Při zjišťování hranic komise prověřuje jejich průběh porovnáním s platnou katastrální mapou. V případě, že se vlastníci na průběhu hranice shodnou až při zjišťování hranic, označí komise lomové body dočasným způsobem a vlastníci provedou trvalé označení dodatečně. Pokud vlastníci neoznačí hranice svých pozemků, a ani se na jejím průběhu neshodnou před komisí, jsou hranice bez jejich zaměření převzaty z dosavadní katastrální mapy. Přesnost takto převzatých hranic ovšem zpravidla není dostačující, což zakládá možnost budoucích sousedských sporů, problémů při územních a stavebních řízeních, apod.



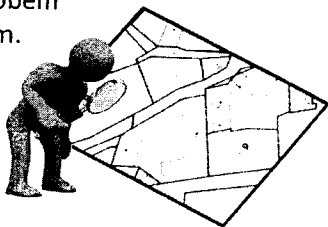
Při zjištění nesouladů u dalších prověřovaných údajů (zejména druhů a způsobů využití pozemku) projedná komise s vlastníky způsob jejich odstranění a stanoví lhůtu.

**Informace o nedořešených nesouladech se zveřejňují na internetových stránkách ČÚZK ([www.cuzk.cz](http://www.cuzk.cz)) prostřednictvím aplikace Nahlížení do katastru nemovitostí.**


Po vyšetření průběhu hranic probíhá jejich zaměření, zpravidla již bez účasti vlastníků. Výsledkem vyšetření a zaměření hranic je nová katastrální mapa, kterou

katastrální úřad vyloží v obci na dobu nejméně 10 pracovních dnů k veřejnému nahlédnutí. Termín a dobu vyložení oznámí obec na úřední desce, popřípadě též způsobem v místě obvyklým.

Vlastníkům, kteří nemají v obci trvalý pobyt, zašle katastrální úřad oznámení o těchto skutečnostech.



Nahlédnout na vyložený operát je možné také prostřednictvím aplikace Nahlížení do katastru nemovitostí dostupné na webové adrese: <https://nahlizenedokn.cuzk.cz/>.



Vlastníci mohou během vyložení obnoveného katastrálního operátu a ve lhůtě 15 dnů ode dne, kdy vyložení skončilo, podat námítky proti jeho obsahu.

#### KDY ZAČÍNÁ PLATIT OBNOVENÝ OPERÁT?

Obnovený katastrální operát začíná platit vyhlášením platnosti. Katastrální úřad vyhlásí platnost v případě, že nejsou ve stanovené lhůtě k obsahu vyloženého operátu podány námítky nebo informace o případných námítkách je vyznačena v katastru. Od této doby se již používá obnovený katastrální operát.

### OBEČNÉ POVINNOSTI VLASTNÍKŮ PODLE KATASTRÁLNÍHO ZÁKONA

Povinnosti vlastníků jsou dány § 37 katastrálního zákona a jedná se zejména o povinnost:


- ✓ zúčastnit se na výzvu katastrálního úřadu jednání
- ✓ označit na výzvu katastrálního úřadu hranice svých pozemků
- ✓ na výzvu katastrálního úřadu předložit ve stanovené lhůtě příslušné listiny pro zápis do katastru

### POVINNOST PODAT PŘÍZNÁNÍ K DANI Z NEMOVITOSTÍ

V důsledku obnovy novým mapováním může dojít ke změně okolností rozhodných pro vyměření daně z nemovitostí. Takovou okolností je např. údaj o druhu pozemku nebo nově určená výměra dle skutečného zaměření.

Vlastník nemovitostí je povinen za nemovitosti, u nichž došlo ke změnám těchto rozhodných okolností, podat úplné nebo dílčí daňové příznání na rok následující po roce, ve kterém tyto změny nastaly.

Podle ustanovení § 13a odst. 1 zákona o dani z nemovitostí, je vlastník povinen podat úplné nebo dílčí daňové příznání do 31. ledna příslušného roku.



**Český úřad zeměměřický a katastrální**  
ústřední správní úřad zeměměřictví a katastru nemovitostí  
České republiky

## NOVÉ MAPOVÁNÍ

Katastr nemovitostí je podle katastrálního zákona zdrojem informací, které slouží nejen k ochraně práv vlastníků nemovitostí, ale i pro podporu celé řady dalších odvětví (daně, územní plánování, projektování staveb, ochrana životního prostředí atp.). Proto je nezbytné, aby údaje katastru co nejvíce odpovídaly skutečnému stavu v terénu. Platné katastrální mapy, přestože jsou již zpravidla vedené v digitální podobě, mají převážně původ v 19. století a nedosahují dnes požadované kvality.




Pokud jste do schránky obdrželi tento informační leták, s největší pravděpodobností byla ve Vaší obci zahájena obnova katastrálního operátu novým mapováním.



## JAKÝ JE CÍL REVIZE?

**Cílem revize je dosažení co největšího souladu skutečného stavu se stavem evidovaným v katastru nemovitostí.**



Katastrální úřad v souladu s ustanovením § 35 katastrálního zákona reviduje za součinnosti obcí, popřípadě též orgánů veřejné moci (zejména stavebních úřadů, orgánů ochrany zemědělského půdního fondu, orgánů státní správy lesů) a za účasti prizvaných vlastníků obsah katastru se skutečným stavem. Činnosti katastrálního úřadu při revizi jsou upraveny v § 43 katastrální vyhlášky.

## JAK SE O REVIZI DOZVÍTE?

Revizi údajů katastru nemovitostí oznamuje příslušný katastrální úřad nejpozději 2 měsíce před jejím zahájením obci, na jejímž území bude revize katastru prováděna. Informaci o zahájení revize zveřejňuje příslušná obec způsobem v místě obvyklým.

O probíhající revizi se také můžete dozvědět z letáčku vhozeného do Vaší schránky při pochůzce pracovníků katastrálního úřadu v terénu.

## CO JE PŘEDMĚTEM REVIZE?

Předmětem revize katastru jsou zejména zápisy staveb, druhů pozemků a způsobů využití pozemků a typů staveb a způsobů využití staveb. Dále se reviduje průběh hranic pozemků a oprávněnost evidence sousedících parcel stejného vlastníka.


## JE NUTNÁ PŘÍTOMNOST VLASTNÍKA?

Neúčast vlastníka není na překážku provedení revize. Obecně je ale v zájmu vlastníka se v případě prizvání revize účastnit, protože taková účast napomůže k lepšímu vysvětlení a k rychlejšímu vyřešení zjištěných nesouladů. Vlastník tím může předejít celé řadě komplikací souvisejících s nedodržením daňových, stavebních, katastrálních a dalších předpisů.

Pokud nejsou zjištěny u nemovitostí ve Vašem vlastnictví žádné nesoulady, revizi katastru ve Vaší obci nemusíte ani zaznamenat.

## JAK SE REVIZE PROVÁDÍ?

Zástupci katastrálního úřadu nejprve porovnáním katastrální mapy s ortofotomapou a následnou pochůzkou v terénu zjišťují skutečný stav, který porovnávají se stavem evidovaným. Následně projednávají s dalšími orgány veřejné moci (obcemi, stavebními úřady, orgány ochrany zemědělského půdního fondu, atd.) možné způsoby odstranění zjištěných nesouladů, a to z důvodu minimálního zatěžování vlastníka při získávání potřebných listin.



Poté se zástupci katastrálního úřadu snaží vlastníky s bydlištěm v místě konání revize osobně seznámit se zjištěnými nesoulady a projednat s nimi způsoby jejich odstranění. V případě, že se vlastníky zastihnout nepodaří, je zpravidla do jejich domovní schránky vložena pozvánka na projednání nesouladu s návrhem místa a času projednání. V případě potřeby je možné na uvedených kontaktech domluvit s pracovníky katastrálního úřadu jiný termín a místo projednání.

Pokud vlastník není přítomen projednání, a ani si nedomluví jiný termín, nebo se jedná o vlastníka s pobytem mimo území s probíhající revizí, vyzve ho katastrální úřad k projednání písemnou pozvánkou zaslanou na adresu trvalého pobytu.

## JAK SE ZJIŠTĚNÉ ZMĚNY PROMÍTNOU DO KATASTRU?

Změny nevyžadující doložení listiny, jako jsou např. vybrané změny druhu pozemku či odstranění zápisu neexistující stavby, se do katastru zapíše z moci úřední, případně na základě potvrzení orgánu veřejné moci. U změn vyžadujících doložení listiny, jako je např. zápis nové stavby, vyzve katastrální úřad vlastníka k předložení těchto listin.

## POVINNOST PODAT PŘÍZNÁNÍ K DANI Z NEMOVITOSTÍ

V důsledku revize může dojít ke změně okolností rozhodných pro vyměření daně z nemovitostí. Takovou okolností je např. údaj o druhu pozemku.

Změny údajů o druhu pozemků jsou okolnostmi rozhodnými pro vyměření daně z nemovitostí. Vlastník nemovitostí je tedy povinen za nemovitosti, u nichž došlo ke změnám těchto rozhodných okolností, podat úplné nebo dílčí daňové přiznání na rok následující po roce, ve kterém tyto změny nastaly.

Podle ustanovení § 13a odst. 1 zákona o dani z nemovitostí, je vlastník povinen podat úplné nebo dílčí daňové přiznání do 31. ledna příslušného roku. Pokud tak v zákonem stanoveném termínu neučiní, vznikne mu podle ustanovení § 250 daňového řádu povinnost zaplatit pokutu (závislou na výši vyměřované daně a počtu dní prodlení, vždy však ve výši minimálně 500 Kč). Není-li daň včas zaplacená, je poplatník povinen uhradit také úrok z prodlení podle § 252 téhož zákona.

106a Datum úmrtí poplatníka  
106b Datum úmrtí osoby, která je povinná podat přiznání

**PŘÍZNÁNÍ**  
k dani z nemovitých věcí na zdaňovací období roku   
podle zákona č. 338/1992 Sb., o dani z nemovitých věcí, ve znění pozdějších předpisů (dále jen „zákon“)

I. ODDÍL – údaje o poplatníkovi daně

107 Příjmení

108 Rodné příjmení

109 Jméno a příjmení  110 Město

111 Název právnické osoby

## POVINNOSTI VLASTNÍKŮ PODLE KATASTRÁLNÍHO ZÁKONA

Povinnosti vlastníků jsou dány § 37 katastrálního zákona. U revize katastru jsou to zejména povinnosti:

- ✓ zúčastnit se na výzvu katastrálního úřadu jednání
- ✓ ohlásit katastrálnímu úřadu změny údajů katastru týkající se jejich nemovitostí, a to do 30 dnů ode dne jejich vzniku, a předložit listinu, která změnu dokládá
- ✓ na výzvu katastrálního úřadu předložit ve stanovené lhůtě příslušné listiny pro zápis do katastru




Pokud vlastník neplní povinnosti dle § 37 katastrálního zákona, může svým jednáním (a to i pasivním) naplnit skutkovou podstatu přestupku dle § 57 katastrálního zákona.

Informace o nedořešených nesouladech se zveřejňují na internetových stránkách ČÚZK ([www.cuzk.cz](http://www.cuzk.cz)) prostřednictvím aplikace **Nahlížení do katastru nemovitostí**.

**Český úřad zeměměřický a katastrální**  
ústřední správní úřad zeměměřictví a katastru nemovitostí  
České republiky

## REVIZE KATASTRU NEMOVITOSTÍ

Katastr nemovitostí je podle katastrálního zákona zdrojem informací, které slouží vedle ochrany práv k nemovitostem i k celé řadě dalších účelů. Z těchto důvodů je nezbytné, aby údaje katastru co nejvíce odpovídaly skutečnému stavu v terénu, a proto je vlastníkům uložena povinnost ohlašovat změny údajů katastru týkající se jejich nemovitostí.



O této své povinnosti někteří vlastníci nevědí. V řadě případů navíc k neohlášení změny mohlo dojít za předchozích vlastníků. S cílem nápravy tohoto stavu provádí katastrální úřad revizi katastru.

Pokud jste do schránky obdrželi tento informační leták, s největší pravděpodobností byla ve Vaší obci zahájena revize katastru nemovitostí.

